




LEGENDA :

 C-2 istn. oznakowanie

 C-2 istn. oznakowanie do likwidacji

 A-14 projektowane oznakowanie

ETAP IV A i B
ORGANIZACJA CZASOWA RUCHU

PLAN SYTUACYJNY ORGANIZACJA RUCHU NA CZAS ROBÓT		SKALA: 1:500
		FAZA: O.R.
		DATA: 08.12r.
NAZWA I ADRES OBIEKTU BUDOWLANEGO : BUDOWA DROGI GMINNEJ ULICY KRĘTEJ W MIEJSCOWOŚCI ŚREM, GM. ŚREM		BRANŻA: DROGOWA
INWESTOR : Gmina Śrem Śrem, Pl. 20 Października 1		
PROJ.		
OPR.	tech. Stanisław Stachowiak upr. nr 190/88/PW	
OPR.	inż. Mirosław Stachowiak	
OPR.		
SPR.		
PROJEKTOWANIE I NADZORY BUDOWLANE		D.2.3
63-100 Śrem, ul. Kilińskiego 24B/5, tel. 0-601-694-955		NR RYS.